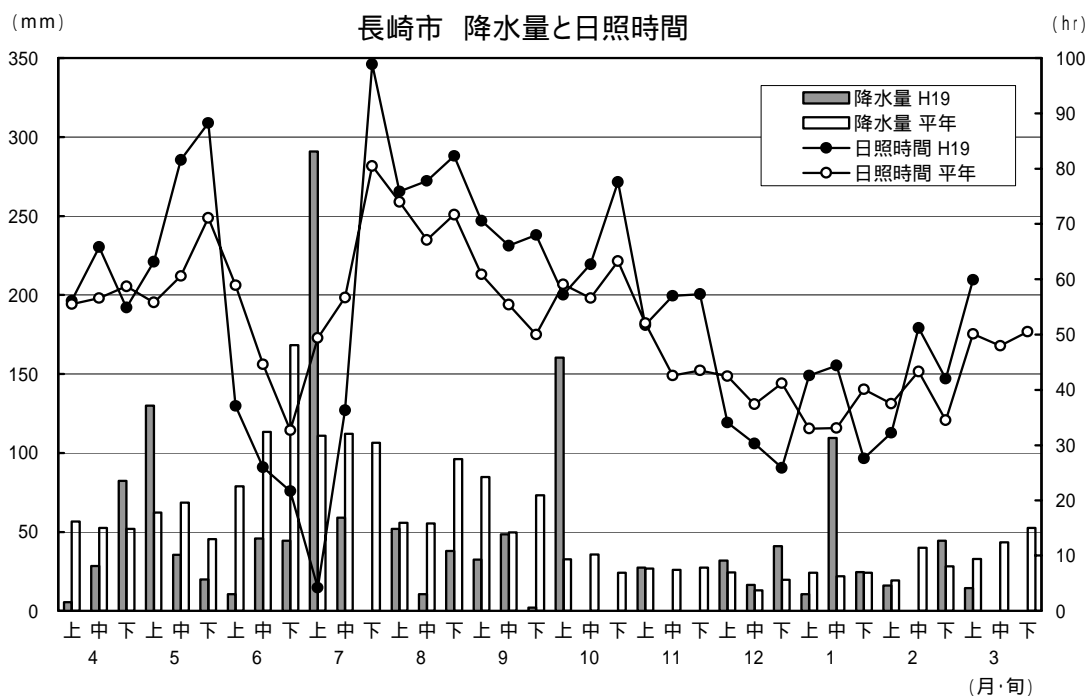
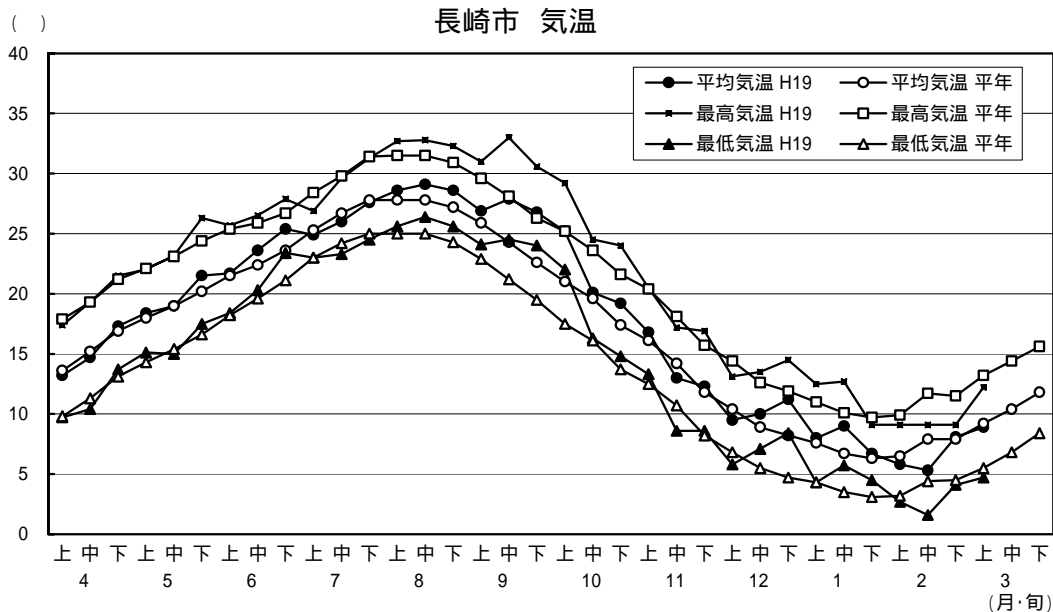
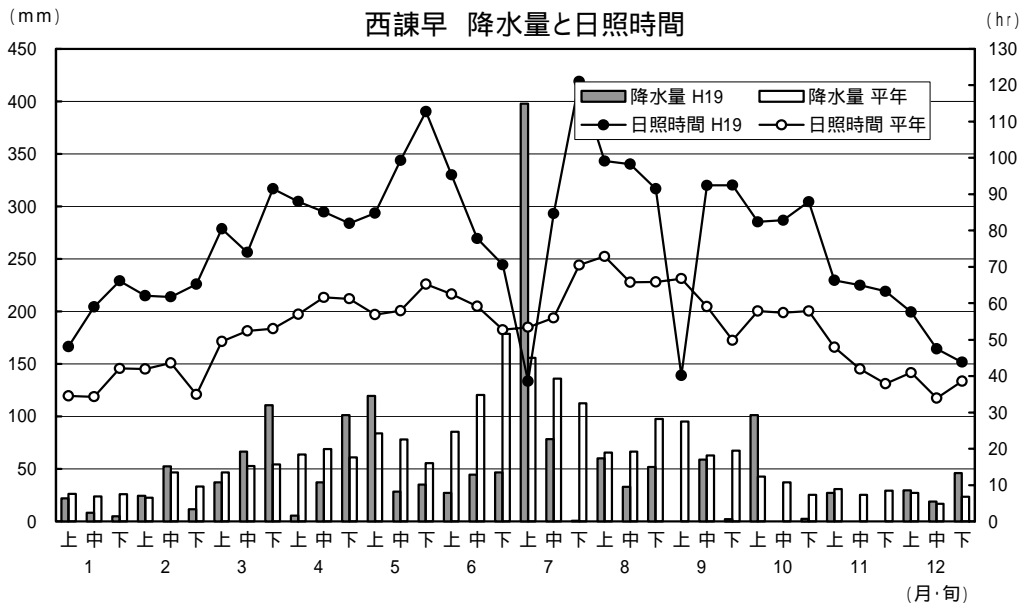
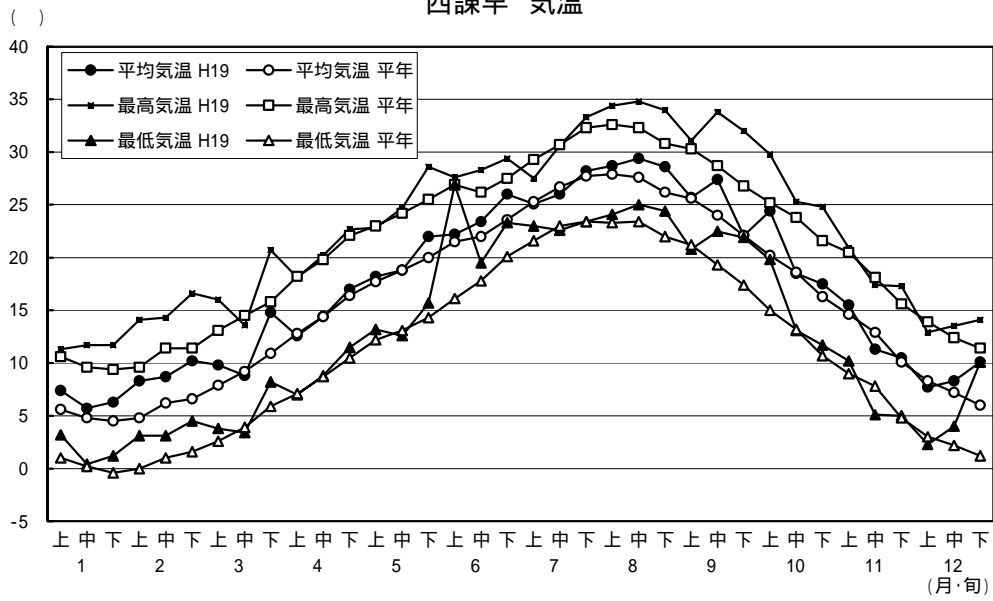


# 平成19年度の気象経過



# 平成19年の気象経過 (総合農林試験場)

## 西諫早 気温



## 気象データ表

年	月	旬	平均気温( )				最高気温( )				最低気温( )				降水量(mm)				日照時間			
			西諫早		長崎		西諫早		長崎		西諫早		長崎		西諫早		長崎		西諫早		長崎	
			H19	平年	H19	平年	H19	平年	H19	平年	H19	平年	H19	平年	H19	平年	H19	平年	H19	平年	H19	平年
2007	1	上	7.4	5.6	8.6	7.6	11.3	10.6	11.7	11.0	3.2	1.0	5.3	4.3	22.0	26.2	22.5	24.1	48.1	34.5	19.6	33.0
		中	5.7	4.8	7.7	6.7	11.7	9.6	11.6	10.1	0.4	0.2	3.7	3.5	8.5	24.0	5.5	22	59.0	34.3	42.0	33.1
		下	6.3	4.5	8.1	6.3	11.7	9.4	11.6	9.7	1.2	-0.4	4.5	3.1	5.0	26.1	3.0	24.2	66.2	42.1	34.3	40.1
	2	上	8.3	4.8	9.9	6.5	14.1	9.6	13.7	9.9	3.1	0.0	5.9	3.2	24.5	22.6	51.5	19.3	62.1	41.9	41.1	37.5
		中	8.7	6.2	9.9	7.9	14.3	11.4	14.3	11.7	3.1	1.0	5.7	4.4	52.5	46.5	44.0	39.9	61.8	43.6	50.7	43.3
		下	10.2	6.6	11.2	7.9	16.6	11.4	16.6	11.5	4.5	1.6	7.2	4.5	11.5	33.2	10.0	28.3	65.3	34.9	51.1	34.5
	3	上	9.8	7.9	10.5	9.2	16.0	13.1	15.4	13.2	3.8	2.6	6.7	5.5	37.0	46.7	39.5	32.9	80.5	49.5	50.8	50.1
		中	8.8	9.2	9.1	10.4	13.6	14.5	12.7	14.4	3.4	3.9	6.0	6.8	66.5	52.8	19.5	43.3	74.0	52.4	57.0	48.0
		下	14.8	10.9	15.7	11.8	20.7	15.8	20.0	15.6	8.2	5.9	11.1	8.4	110.5	54.3	54.5	52.6	91.5	53.0	71.1	50.5
	4	上	12.6	12.8	13.2	13.6	18.1	18.2	17.4	17.9	7.0	7.1	9.7	9.8	5.5	63.7	5.5	56.7	88.0	57.0	56.1	55.5
		中	14.4	14.4	14.7	15.2	20.2	19.8	19.3	19.3	8.8	8.7	10.4	11.3	37.0	69.1	28.5	52.4	85.1	61.6	65.8	56.6
		下	17.0	16.4	17.3	16.9	22.7	22.1	21.5	21.2	11.5	10.5	13.7	13.1	101.5	61.0	82.5	52	82.0	61.2	54.9	58.7
	5	上	18.2	17.7	18.4	18.0	22.8	23.0	22.0	22.1	13.2	12.2	15.1	14.3	119.5	83.8	130.0	62.3	84.8	56.9	63.2	55.8
		中	18.8	18.8	19.0	19.0	24.7	24.2	23.2	23.1	12.6	13.1	15.0	15.4	28.5	78.3	35.5	68.7	99.3	58.0	81.6	60.6
		下	22.0	20.0	21.5	20.2	28.6	25.5	26.3	24.4	15.7	14.3	17.5	16.6	35.0	55.5	20.0	45.4	112.7	65.3	88.3	71.1
	6	上	22.2	21.5	21.7	21.5	27.6	26.9	25.7	25.4	26.9	16.1	18.4	18.2	27.0	85.3	10.5	79	95.3	62.5	37.1	58.9
		中	23.4	22.0	23.6	22.4	28.3	26.2	26.5	25.9	19.5	17.8	20.3	19.6	44.5	120.3	46.0	113.5	77.8	59.2	26.0	44.6
		下	26.0	23.6	25.4	23.6	29.4	27.5	27.9	26.7	23.3	20.1	23.4	21.1	46.5	178.4	44.5	168.2	70.6	52.7	21.7	32.7
	7	上	25.1	25.3	24.9	25.3	27.5	29.3	26.9	28.4	23.0	21.6	23.0	23.0	397.9	156.0	291.0	111	38.6	53.4	4.2	49.4
		中	26.0	26.7	26.0	26.7	30.6	30.7	29.6	29.8	22.6	23.0	23.3	24.2	78.5	136.0	59.0	112.1	84.7	56.0	36.3	56.7
		下	28.2	27.7	27.6	27.8	33.3	32.3	31.3	31.4	23.4	23.4	24.5	25.0	0.5	112.4	0.0	106.5	121.0	70.5	98.9	80.5
	8	上	28.7	27.9	28.6	27.8	34.4	32.6	32.7	31.5	24.1	23.3	25.6	25.0	60.0	65.6	52.0	55.8	99.1	72.9	75.9	74.0
		中	29.4	27.6	29.1	27.8	34.8	32.3	32.8	31.5	25.0	23.4	26.4	25.0	33.0	66.7	10.5	55.4	98.3	65.8	77.8	67.1
		下	28.6	26.2	28.6	27.2	34.0	30.8	32.3	30.9	24.4	22.0	25.6	24.3	52.0	97.6	38.0	96.2	91.5	65.9	82.3	71.7
9	上	25.7	25.6	26.9	25.9	31.1	30.3	31.0	29.6	20.8	21.2	24.1	22.9	0.0	95.0	32.5	84.8	40.2	66.8	70.6	60.9	
	中	27.4	24.0	27.9	24.3	33.8	28.7	33.0	28.1	22.5	19.3	24.5	21.2	59.0	62.9	48.5	49.8	92.4	59.1	66.1	55.4	
	下	22.1	22.1	26.8	22.6	32.0	26.8	30.6	26.3	21.9	17.4	24.0	19.5	2.0	67.5	2.0	73.2	92.5	49.8	68.0	50	
10	上	24.4	20.2	25.2	21	29.8	25.2	29.2	25.2	19.8	15.0	22.0	17.5	101.0	42.6	160.5	32.6	82.4	57.9	57.2	59.1	
	中	18.5	18.6	20.1	19.6	25.3	23.8	24.5	23.6	13.1	13.2	16.3	16.1	0.0	37.3	0.0	35.8	82.8	57.4	62.7	56.6	
	下	17.5	16.3	19.2	17.4	24.8	21.6	24.0	21.6	11.7	10.7	14.8	13.7	2.5	25.3	0.0	24.1	87.9	57.9	77.6	63.3	
11	上	15.5	14.6	16.8	16.1	20.9	20.5	20.5	20.4	10.2	9.0	13.3	12.5	27.0	30.7	27.5	26.9	66.3	47.9	51.7	52.1	
	中	11.3	12.9	13.0	14.2	17.4	18.1	17.2	18.1	5.1	7.8	8.6	10.7	0.0	25.2	0.0	25.9	65.0	41.9	57.0	42.6	
	下	10.5	10.1	12.3	11.8	17.3	15.6	16.9	15.7	5.0	4.8	8.6	8.2	0.0	29.3	0.0	27.4	63.3	37.9	57.3	43.5	
12	上	7.7	8.3	9.5	10.4	12.9	13.9	13.1	14.4	2.3	3.0	5.8	6.8	29.5	27.0	32.0	24.4	57.6	40.9	34.1	42.5	
	中	8.3	7.2	10.0	8.9	13.5	12.4	13.5	12.6	4.0	2.2	7.1	5.5	19.0	16.9	16.5	13.1	47.5	33.9	30.3	37.4	
	下	10.1	6.0	11.2	8.2	14.1	11.4	14.5	11.9	10.1	1.2	8.4	4.7	46.0	23.4	41.0	19.8	43.8	38.6	25.9	41.2	

観測機関：西諫早(県総合農林試験場) 長崎(長崎海洋気象台)