

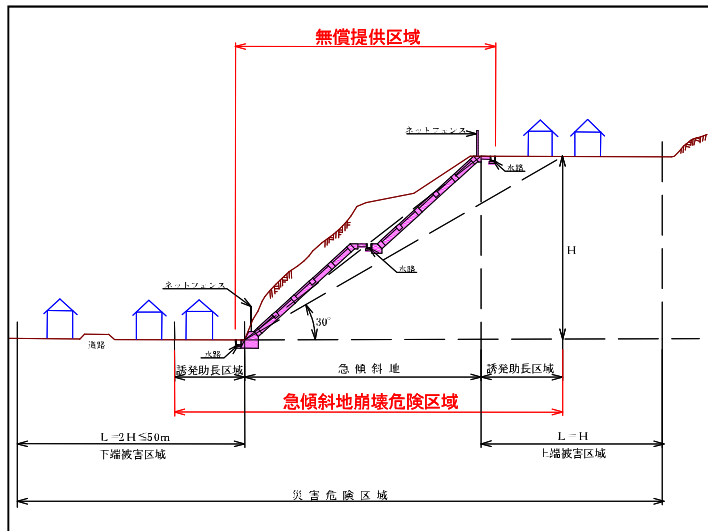
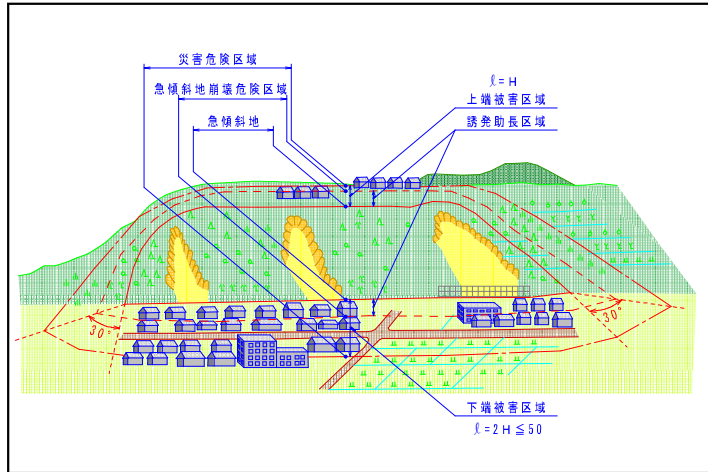
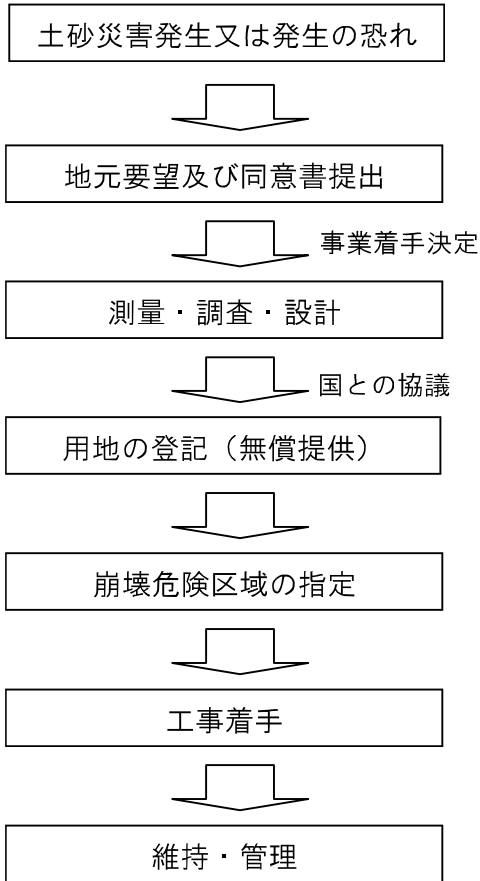
●急傾斜地崩壊対策事業 【災害に強く命を守るまちづくり】

地区名	工事箇所	事業種別	概 要	
			全体計画	平成29年度
真浦（1）地区	長崎市 野母崎樺島町	急傾斜地崩壊 対策事業	工事長L=97m 法面工A=5,922m ² H23年度～H29年度	法面工1式
田中（2）地区	長崎市 田中町	急傾斜地崩壊 対策事業	工事長L=150m 法面工A=11,030m ² H21年度～H33年度	法面工1式
小浦（3）地区	長崎市 小浦町	急傾斜地崩壊 対策事業	工事長L=210m 法面工A=524m ² 土砂捕捉工L=210m H24年度～H29年度	法面工1式
三川上ノ角地区	長崎市 三川町	急傾斜地崩壊 対策事業	工事長L=87m 法面工A=2,700m ² H24年度～H29年度	法面工1式
けやき台地区	長崎市 けやき台町	急傾斜地崩壊 対策事業	工事長L=159m 法面工A=6,650m ² H24年度～H29年度	法面工1式
赤迫（2）地区	長崎市 赤迫2丁目	急傾斜地崩壊 対策事業	工事長L=158m 法面工A=4,565m ² H26年度～H32年度	法面工1式
小ヶ倉1丁目（4）地区	長崎市 小ヶ倉町1丁目	急傾斜地崩壊 対策事業	工事長L=175m 法面工A=2,427m ² 擁壁工L=116m H23年度～H29年度	法面工1式 擁壁工1式
片淵3丁目地区	長崎市 片淵3丁目	急傾斜地崩壊 対策事業	工事長L=130m 法面工A=3,020m ² H26年度～H31年度	法面工1式
多以良（4）地区	長崎市 多以良町	急傾斜地崩壊 対策事業	工事長L=188m 法面工A=10,900m ² H27年度～H33年度	分筆登記1式
滑石3丁目（4）地区	長崎市 滑石3丁目	急傾斜地崩壊 対策事業	工事長L=260m 法面工A=7,200m ² H27年度～H36年度	法面工1式
大宮（3）地区	長崎市 大宮町	急傾斜地崩壊 対策事業	工事長L=141m 法面工A=2,200m ² H27年度～H32年度	分筆登記1式
松山（2）地区	時津町 元村郷	急傾斜地崩壊 対策事業	工事長L=90m 法面工A=1,300m ² H28年度～H30年度	分筆登記1式
若竹（4）地区	長崎市 若竹町	急傾斜地崩壊 対策事業	工事長L=120m 法面工A=7,000m ² H28年度～H35年度	分筆登記1式
川平（1）地区	長崎市 大手2丁目	急傾斜地崩壊 対策事業	工事長L=90m 法面工A=2,000m ² H28年度～H33年度	分筆登記1式
三川（3）地区	長崎市 三川町	急傾斜地崩壊 対策事業	工事長L=150m 法面工A=8,729m ² H19年度～H32年度	法面工1式
神ノ島地区	長崎市 神ノ島2丁目	急傾斜地崩壊防 止施設緊急改築 事業	工事長L=140m 法面工A=1,186m ² H25年度～H32年度	建物補償1式

●目的

採択条件（保全人家10戸以上・がけ高10m以上・角度30°以上など）を満たす傾斜地において、長崎県が区域を指定し、崩壊対策工事を実施することで、がけ崩れから人命を守る事業である。

●事業の流れ




●事業概要

真浦(1)地区急傾斜地崩壊対策工事

平成29年度完成予定

【事業の諸元】

場 所：長崎市野母崎樺島町
 工事長：L=97m
 法面工：A=11,130m²
 保全人家：12戸
 標準断面：

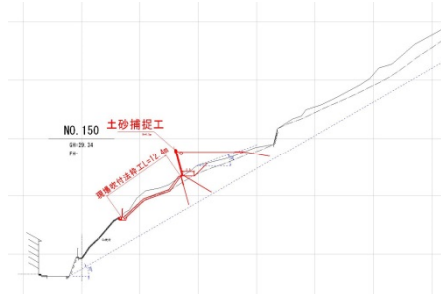


小浦(3)地区急傾斜地崩壊対策工事

平成 30 年度完成予定

【事業の諸元】

場 所：長崎市小浦町
工事長：L=217m
法面工：A=524m² 土砂補足工 L=217m
保全人家：31 戸
標準断面：


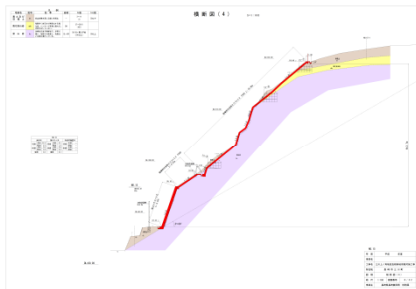


三川上ノ角地区急傾斜地崩壊対策工事

平成 29 年度完成予定

【事業の諸元】

場 所：長崎市三川町
工事長：L=87m
法面工：A=2,700m²
保全人家：25 戸
標準断面：



田中(2)地区急傾斜地崩壊対策工事

平成 30 年度完成予定

【事業の諸元】

場 所：長崎市田中町
工事長：L=150m
法面工：A=11,130m²
保全人家：17 戸
標準断面：

