

1. 本県の概要


長崎県は九州の西北部に位置し、県土は離島・半島地域が大部分を占めていることから、平坦地に乏しく、海岸線の延長は北海道に次ぎ全国第2位の長さとなっている。

【主要指標】

県 域	東西213km 南北307km
県土面積	4,130.98km ² (R3.10.1)
総人口 (R3.10.1)	1,296,657人 男 609,730人 女 686,927人
総世帯数 (R3.10.1)	557,240世帯
県内総生産	4兆6,766億円 (平成30年度)
県民所得	2,629千円/人 (平成30年度) 3兆5,247億円

※長崎県異動人口調査、全国都道府県市区町村別面積調、県民経済計算

【市町数】 13市 8町



※「全体」: 全国都道府県市区町村別面積調

「離島」: 第63版長崎県統計年鑑 H27.10.1現在

○島の総数 594 (H27.10)

人のいる島 72 (//)

人のいない島 522 (//)

※第63版長崎県統計年鑑 H27.10.1現在

○海岸線延長 4,183km (H28.3)

※国土交通省 海岸統計

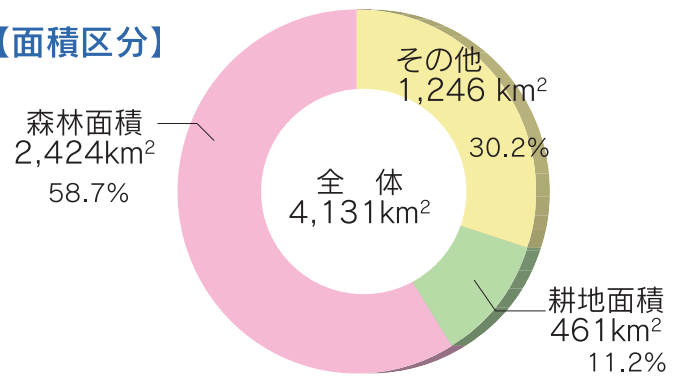


牧草地の牛たち



諫早湾干拓地でのレタスの収穫作業

【面積区分】



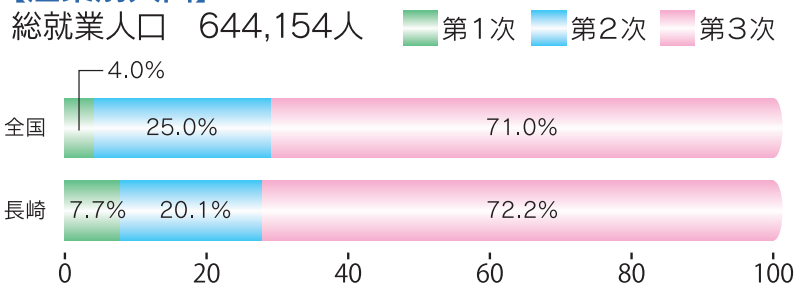
※「全体」: 全国都道府県市区町村別面積調
「耕地面積」: 耕地面積及び作付面積統計
「森林面積」: 長崎県の森林・林業統計

【気 象】

	平均気温(℃)	年間日照時間(時間)	年間降水量(mm)
長 崎	17.4 (17.7)	1,863.1 (1,956.1)	1,894.7 (2,060.1)
佐世保	17.2 (17.7)	1,922.9 (2,068.7)	1,989.0 (2,094.9)
雲 仙	13.0 (13.3)	1,436.6 (1,549.5)	2,927.1 (3,240.7)
平 戸	16.3 (16.8)	1,777.7 (1,920.8)	2,206.0 (2,423.1)
福 江	17.0 (17.3)	1,745.8 (1,857.5)	2,338.8 (2,530.6)
巖 原	16.0 (16.5)	1,862.8 (1,994.3)	2,302.6 (2,507.1)

※1991から2020年の30年間の平均
下段()書は近年5カ年の平均(2017~2021)

【産業別人口】



※平成27年国勢調査
※割合は分類不能を除外して算定

2. 全国的にみた長崎県農業の地位

令和2年の農業産出額は1,491億円で全国第21位となっている。

主要品目を都道府県別順位で見ると、びわ(1)、ばれいしょ(3)、いちご(4)、たまねぎ(4)、きく(5)、葉たばこ(5)、にんじん(5)、みかん(6)、レタス(6)、アスパラガス(6)、肉用牛(7)などが産出額で上位10位以内に位置している。

※()内は、順位



作付が拡大しているブロッコリーの定植状況

【主要指標の全国的地位】

	項 目	本 県	全 国	全国対比		農林業センサス (H27)
				比較(%)	順位(位)	
農 業	1.総農家数 (R2) (戸)	28,282	1,746,990	1.6	29	33,802
	2.販売農家数 (〃) (戸)	17,329	1,027,782	1.7	28	21,304
	3.自給的農家数 (〃) (戸)	10,953	719,208	1.5	32	12,498
	4.農業経営体数 (〃) (経営体)	17,936	1,075,580	1.7	29	21,908
	4-1個人経営体数 (〃) (経営体)	17,500	1,037,231	1.7	29	21,496
	主業経営体数 (〃) (経営体)	5,524	230,844	2.4	19	6,607
	準主業経営体数 (〃) (経営体)	2,384	142,528	1.7	24	4,336
	副業的経営体数 (〃) (経営体)	9,592	663,859	1.4	35	10,553
	4-2団体経営体数 (〃) (経営体)	436	38,349	1.1	37	412
	5.認定農業者数 (R2.3月末) (経営体)	5,431	233,806	2.3	17	5,820
農 地	6.耕地面積(R2) (ha)	46,100	4,372,000	1.1	31	
	田 (〃) (ha)	21,100	2,379,000	0.9	38	
	畑 (〃) (ha)	25,000	1,993,000	1.3	17	
	1戸当たり耕地面積(〃) (ha)	1.63	2.50	65.2	25	
	7.耕地利用率(R2) (%)	95.9	91.3	-	9	
農 業 生 産	8.農業産出額 (R2) (億円)	1,491	89,370	1.7	21	
	9.生産農業所得 (〃) (億円)	593	33,433	1.8	22	
	生産農業所得率(〃) (%)	39.8	37.4	-	13	

※2020年農林業センサス(確定値)、耕地及び作付面積統計、生産農業所得統計、農業経営課調べ(認定農業者数)

【農業産出額の全国トップ10に入る品目】(令和2年)

品目名	農業産出額(億円)	全国順位	品目名	農業産出額(億円)	全国順位
肉用牛	234	7	はくさい	10	8
いちご	124	4	びわ	9	1
ばれいしょ	117	3	カーネーション(切り花)	6	5
みかん	110	6	さやえんどう(未成熟)	6	8
レタス	30	6	もやし	6	10
ブロッコリー	30	7	ガーベラ	3	3
にんじん	29	5	にがうり	3	6
葉たばこ	28	5	しらぬい(デコボン)	3	8
たまねぎ	27	4	そらまめ(未成熟)	2	5
きく(切り花)	26	5	スターチス	1	6
だいこん	24	9	二条大麦	1	10
アスパラガス	18	6	ボンカン	1	10
かぼちゃ	11	6			



第11回全国和牛能力共進会で特別賞「交雑脂肪の形状賞」を受賞した「長崎和牛」



長崎みかんの主要品種「させほ温州」



いちご「ゆめのか」の高設栽培

3. 本県農林業の概要

農業

1 立地条件

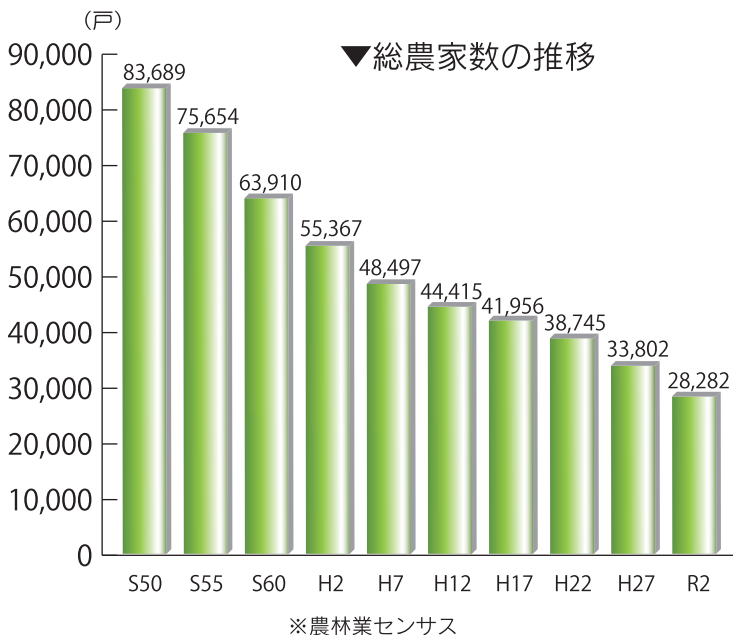
本県は、多くの離島や半島から成り立ち、地形は複雑で、急傾斜地が多く、耕地条件に恵まれていない。

年間平均気温は約13～18℃、年間降水量は約1,900～3,200mmと温暖多雨であるが、大消費地から遠隔地にあり、地理的・地形的な条件には恵まれていない。

しかしながら、県内各地域では、地形や自然条件を活かして、多様な農林業が営まれている。



整列樹形により傾斜地でも作業性を良くしたみかん園



2 農家

本県の総農家数は28,282戸で、前回の2015年(H27年)から約5,500戸(16%)減少している。

農業経営体数は17,936経営体であり、うち個人経営体が17,500、団体経営体が436となっている。

なお、認定農業者数は、令和3年3月末現在、21市町で5,328経営体(うち法人396)となっている。

「農業経営体」:経営耕地面積が30a以上など一定規模以上の農業を行っている者。世帯(家族)による個人経営体と組織(法人等)による団体経営体に分けられる。

総農家数28,282戸(販売17,329、自給的10,953)
農業経営体数 17,936(個人17,500、団体436)

個人経営体のうち

主業経営体数 5,524 (個人経営体数の31.6%)
準主業経営体数 2,384 (" の13.6%)
副業的経営体数 9,592 (" の54.8%)

「主業経営体」:農業所得が主で、農業に60日以上従事している65歳未満の世帯員がいる個人経営体

「準主業経営体」:農外所得が主で、農業に60日以上従事している65歳未満の世帯員がいる個人経営体

「副業的経営体」:主業、準主業以外の個人経営体

▼販売規模別農業経営体の割合

