

資料1 事業用地付近見取図



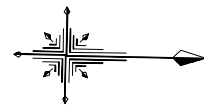
出典：(c) NTT InfraNet

事業用地平面図

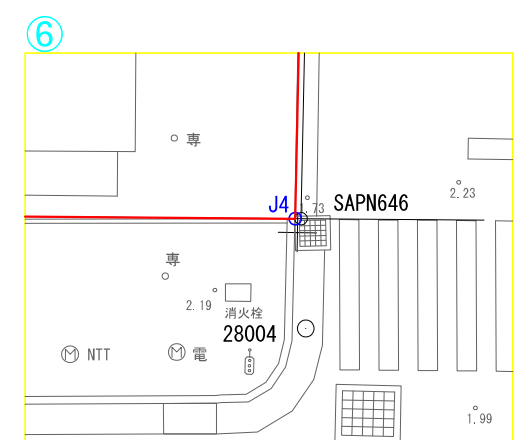
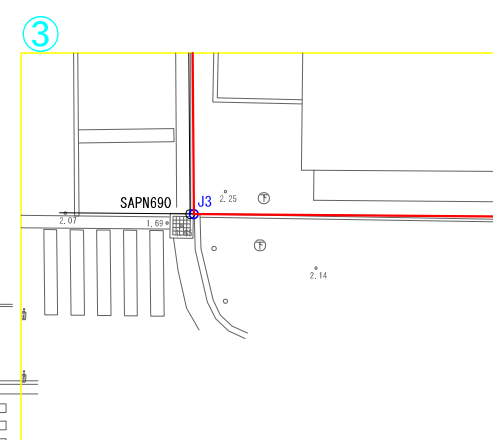
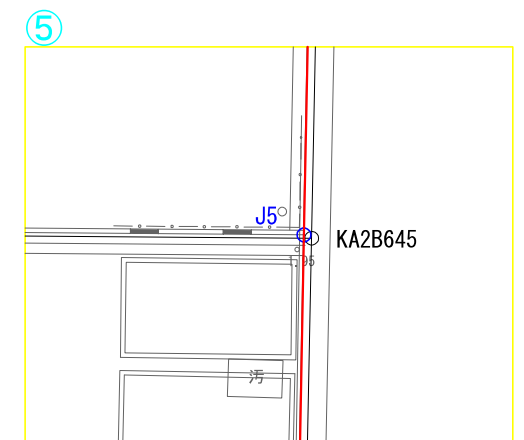
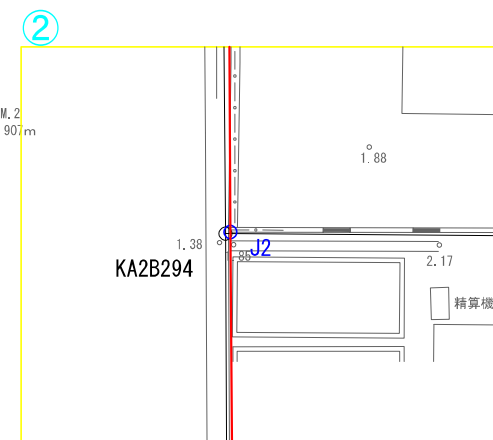
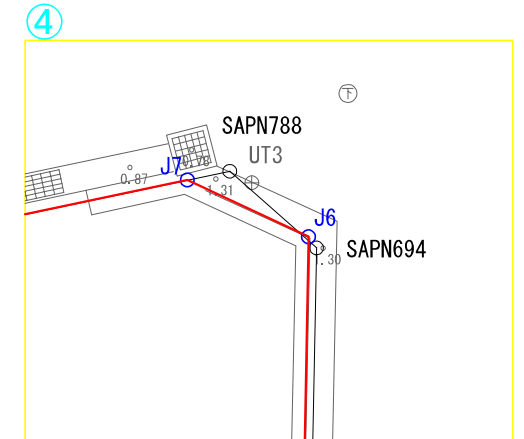
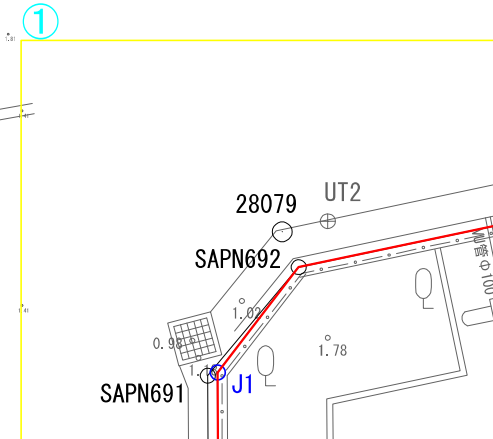
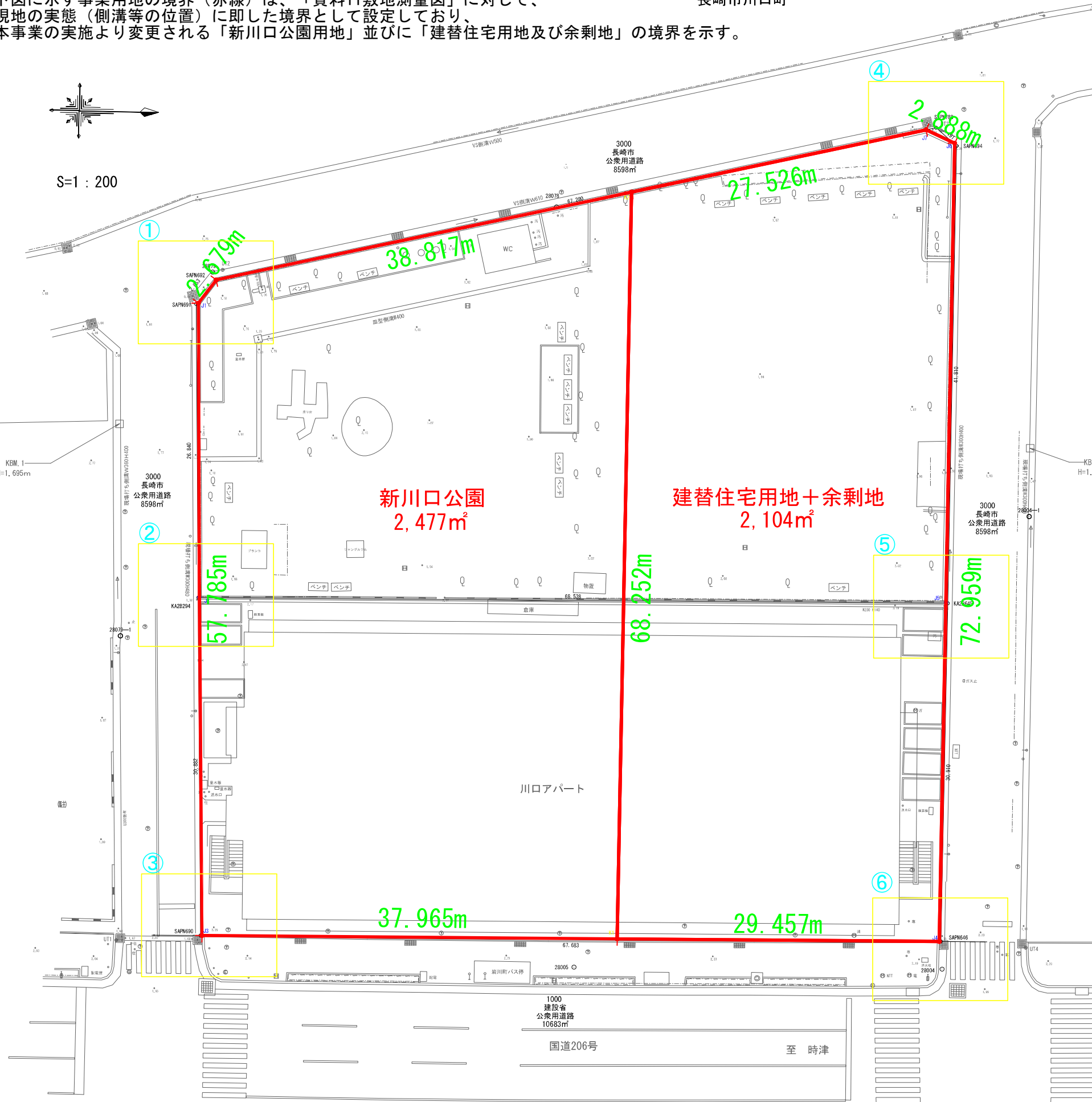
長崎市川口町

※下図に示す事業用地の境界（赤線）は、「資料11敷地測量図」に対して、
 現地の実態（側溝等の位置）に即した境界として設定しており、
 本事業の実施より変更される「新川口公園用地」並びに「建替住宅用地及び余剰地」の境界を示す。

「資料11 敷地測量図」との境界位置変更箇所（拡大図）



S=1:200



資料3 事業概要図



【注記】

- ・ 事業用地の北西部は住宅用地、北東部は余剰地、南側は新川口公園（本事業対象外）の敷地とする。
- ・ 新川口公園の敷地面積は2,477㎡を確保し、住宅用地、余剰地との境界線は、上図の位置とする。詳細は資料2を参照。また、住宅用地と余剰地の敷地境界は、提案による。
- ・ 本事業とは別に、国道206号にバスベイの整備を行う。新川口公園側を想定しているが、余剰地とバスベイが重複する場合は、余剰地面積に含まないものとする。バスベイ整備の関係各課と十分に協議を行い、本事業を進めること。