



延縄式あなごかき漁業の操業

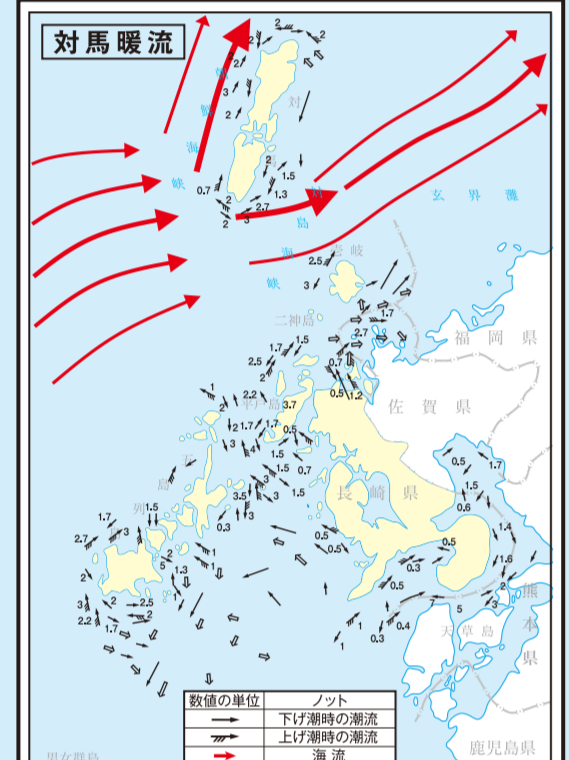
クエ稚魚の放流

出動中の漁業取締船

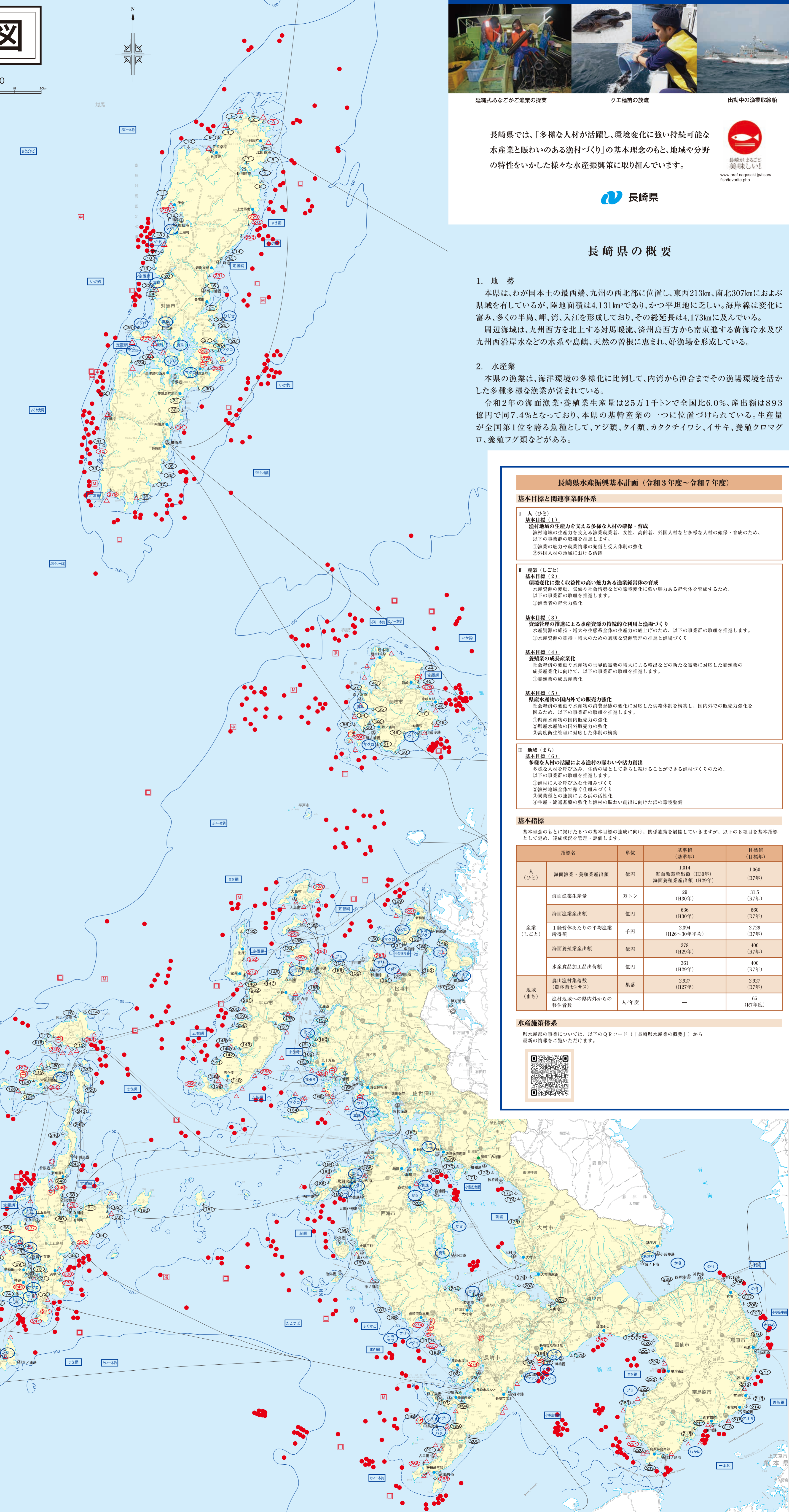
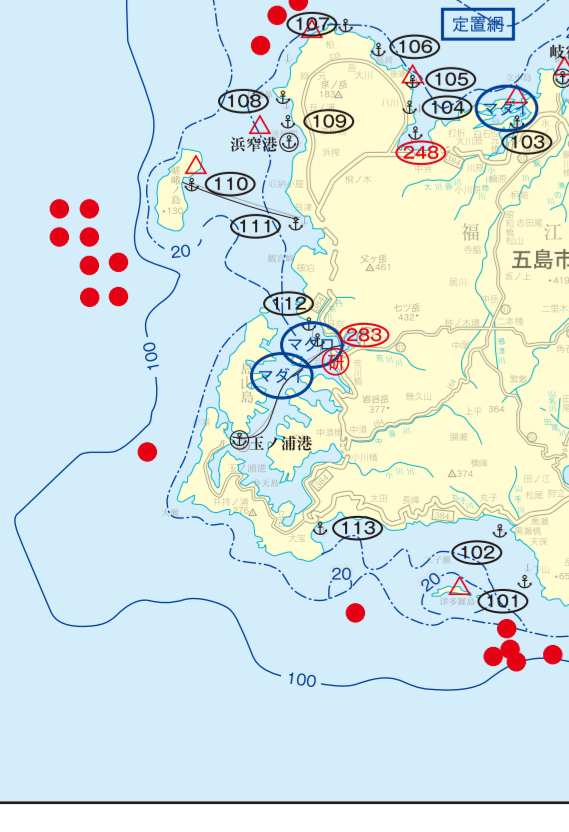
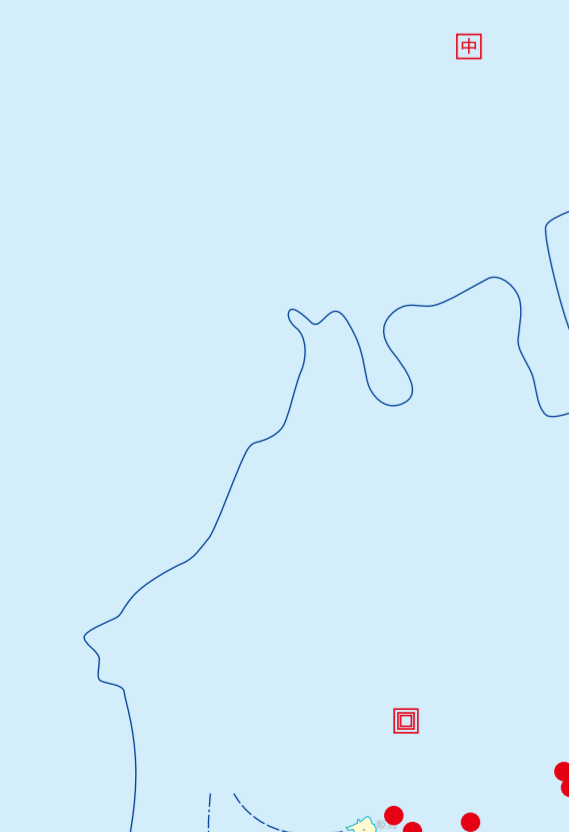

# 長崎県水産地図

1 : 300,000

対照番号	漁港名	対照番号	漁港名	対照番号	漁港名
1	新浦	72	新浦	143	新浦
2	豊	73	豊	144	豊
3	豊	74	豊	145	豊
4	大浦	75	大浦	146	大浦
5	新浦	76	新浦	147	新浦
6	新浦	77	新浦	148	新浦
7	新浦	78	新浦	149	新浦
8	新浦	79	新浦	150	新浦
9	新浦	80	新浦	151	新浦
10	新浦	81	新浦	152	新浦
11	新浦	82	新浦	153	新浦
12	新浦	83	新浦	154	新浦
13	新浦	84	新浦	155	新浦
14	新浦	85	新浦	156	新浦
15	新浦	86	新浦	157	新浦
16	新浦	87	新浦	158	新浦
17	新浦	88	新浦	159	新浦
18	新浦	89	新浦	160	新浦
19	新浦	90	新浦	161	新浦
20	新浦	91	新浦	162	新浦
21	新浦	92	新浦	163	新浦
22	新浦	93	新浦	164	新浦
23	新浦	94	新浦	165	新浦
24	新浦	95	新浦	166	新浦
25	新浦	96	新浦	167	新浦
26	新浦	97	新浦	168	新浦
27	新浦	98	新浦	169	新浦
28	新浦	99	新浦	170	新浦
29	新浦	100	新浦	171	新浦
30	新浦	101	新浦	172	新浦
31	新浦	102	新浦	173	新浦
32	新浦	103	新浦	174	新浦
33	新浦	104	新浦	175	新浦
34	新浦	105	新浦	176	新浦
35	新浦	106	新浦	177	新浦
36	新浦	107	新浦	178	新浦
37	新浦	108	新浦	179	新浦
38	新浦	109	新浦	180	新浦
39	新浦	110	新浦	181	新浦
40	新浦	111	新浦	182	新浦
41	新浦	112	新浦	183	新浦
42	新浦	113	新浦	184	新浦
43	新浦	114	新浦	185	新浦
44	新浦	115	新浦	186	新浦
45	新浦	116	新浦	187	新浦
46	新浦	117	新浦	188	新浦
47	新浦	118	新浦	189	新浦
48	新浦	119	新浦	190	新浦
49	新浦	120	新浦	191	新浦
50	新浦	121	新浦	192	新浦
51	新浦	122	新浦	193	新浦
52	新浦	123	新浦	194	新浦
53	新浦	124	新浦	195	新浦
54	新浦	125	新浦	196	新浦
55	新浦	126	新浦	197	新浦
56	新浦	127	新浦	198	新浦
57	新浦	128	新浦	199	新浦
58	新浦	129	新浦	200	新浦
59	新浦	130	新浦	201	新浦
60	新浦	131	新浦	202	新浦
61	新浦	132	新浦	203	新浦
62	新浦	133	新浦	204	新浦
63	新浦	134	新浦	205	新浦
64	新浦	135	新浦	206	新浦
65	新浦	136	新浦	207	新浦
66	新浦	137	新浦	208	新浦
67	新浦	138	新浦	209	新浦
68	新浦	139	新浦	210	新浦
69	新浦	140	新浦	211	新浦
70	新浦	141	新浦	212	新浦
71	新浦	142	新浦	213	新浦



●	内水面漁業協同組合
○	海面漁業協同組合
■	水産研究機関
□	漁港
△	漁港(赤字は県営漁港)
▲	大型魚礁
△	人工魚礁
○	人工湧昇漁場
□	マウングレージ漁場
○	中層型浮魚礁
○	養殖
○	漁業種別
○	海城
○	公共稚魚生産施設



長崎県では、「多様な人材が活躍し、環境変化に強い持続可能な水産業と賑わいのある漁村づくり」の基本理念のもと、地域や分野の特性をいかした様々な水産振興策に取り組んでいます。



長崎県

## 長崎県の概要

- 地勢**  
本県は、わが国本土の最西端、九州の西北部に位置し、東西213km、南北307kmにおよぶ県域を有しているが、陸地面積は4,131km<sup>2</sup>であり、かつ平坦地に乏しい。海岸線は変化に富み、多くの半島、岬、湾、入江を形成しており、その総延長は4,173kmに及んでいる。周辺海域は、九州西方を北上する対馬暖流、九州島西方から南東進する黄海冷水及び九州西沿岸水などの水系や島嶼、天然の青根に恵まれ、好漁場を形成している。
- 水産業**  
本県の漁業は、海洋環境の多様化に比例して、内湾から沖合までその漁場環境を活かした多種多様な漁業が営まれている。  
令和2年の海面漁業・養殖業生産量は25万1千トンで全国比6.0%、産出額は893億円と同7.4%となっており、本県の基幹産業の一つに位置づけられている。生産量が全国第1位を誇る魚種として、アジ類、タイ類、カクチイワシ、イサキ、養殖クロマグロ、養殖フグ類などがある。

## 長崎県水産振興基本計画（令和3年度～令和7年度）

**基本目標と関連事業体系**

**I 人（ひと）**  
基本目標（1）  
漁村地域の生産力を支える多様な人材の確保・育成  
漁村地域の生産力を支える漁業従事者、女性、高齢者、外国人材など多様な人材の確保・育成のため、以下の事業群の取組を推進します。  
①漁業の魅力や就業情報の発信と受入体制の強化  
②外国人材の地域における活躍

**II 産業（しごと）**  
基本目標（2）  
環境変化に強い収益性の高い魅力ある漁業経営体の育成  
水産資源の豊満、気候や社会情勢などの環境変化に強い魅力ある経営体を育成するため、以下の事業群の取組を推進します。  
①漁業の魅力強化  
②漁業の経営力強化

基本目標（3）  
資源管理の推進による水産資源の持続的な利用と漁場づくり  
水産資源の維持・増大と生態系全体の生産力の底上げのため、以下の事業群の取組を推進します。  
①水産資源の維持・増大のための適切な資源管理の推進と漁場づくり

基本目標（4）  
養殖業の成長産業化  
社会経済の変動や水産物の世界的需要の増大による輸出などの新たな需要に対応した養殖業の成長産業化に向けて、以下の事業群の取組を推進します。  
①養殖業の成長産業化

基本目標（5）  
県産水産物の国内外での販路強化  
社会経済の変動や水産物の消費形態の変化に対応した供給体制を構築し、国内外での販路強化を図るため、以下の事業群の取組を推進します。  
①県産水産物の国内販路強化  
②県産水産物の国際販路強化  
③高付加価値水産物に対する販路強化

**III 地域（まち）**  
基本目標（6）  
多様な人材の活躍による漁村の賑わいや活力創出  
多様な人材が活躍し、生活の場として暮らし続けられることのできる漁村づくりのため、以下の事業群の取組を推進します。  
①漁村に人を呼び込む仕組みづくり  
②漁村地域全体で働く仕組みづくり  
③農業種との連携による漁の活性化  
④生産・流通基盤の強化と漁村の賑わい創出に向けた環境整備

**基本指標**

基本理念のもとに掲げた6つの基本目標の達成に向け、関係施策を展開していきながら、以下の8項目を基本指標として定め、達成状況を管理・評価します。

指標名	単位	基準値 (基準年)	目標値 (目標年)
人（ひと）	海面漁業・養殖業産出額	1,014 億円 (H30年)	1,060 億円 (R7年)
	海面漁業産出額	29 億円 (H30年)	31.5 億円 (R7年)
産業（しごと）	海面漁業産出額	636 億円 (H30年)	660 億円 (R7年)
	1経営体あたりの平均漁業所得額	2,394 千円 (H26～30年平均)	2,729 千円 (R7年)
	海面養殖業産出額	378 億円 (H29年)	400 億円 (R7年)
	水産食品加工品出荷額	361 億円 (H29年)	400 億円 (R7年)
地域（まち）	農山村集落数	2,927 (H27年)	2,927 (R7年)
	漁村地域への県内外からの移住者数	—	65 (R7年度)

**水産施策体系**

県水産部の事業については、以下のQRコード（「長崎県水産要覧」）から最新の情報をご覧ください。