



とうけいきつず

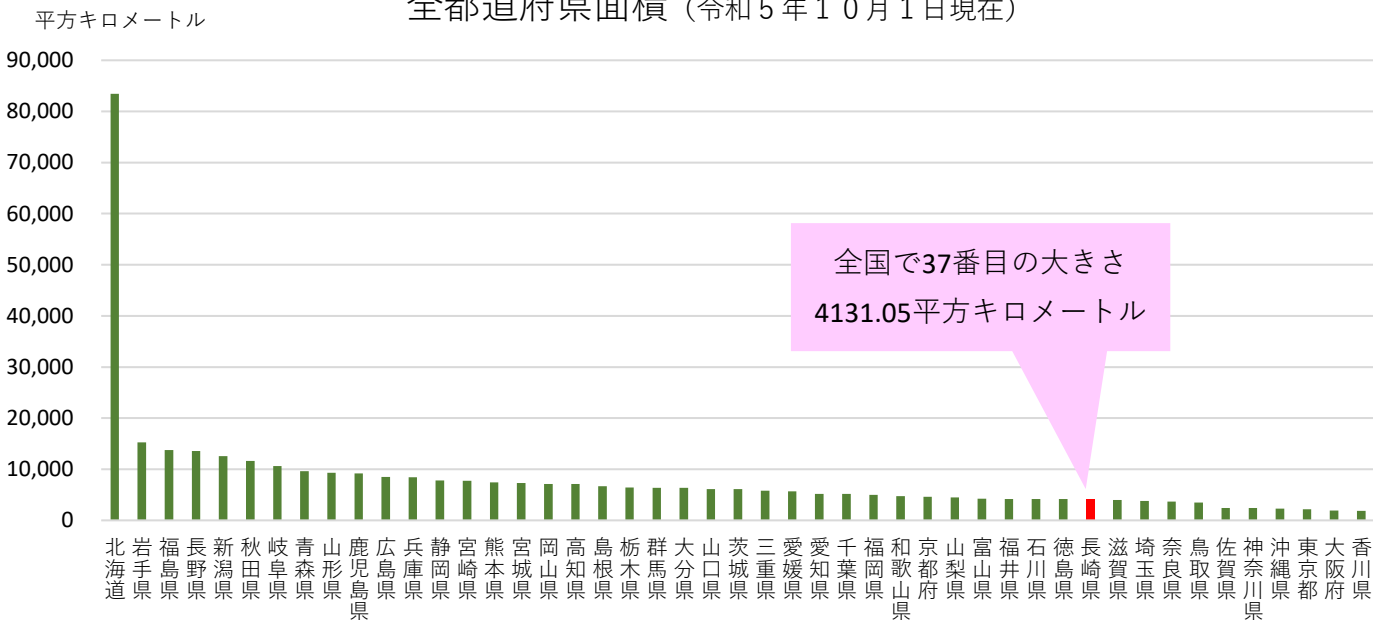


ちりじぜん 地理・自然

ぜんこく なんばんめ めんせき
全国では何番目の面積？

出典：国土交通省国土地理院「全国都道府県市区町村別面積調」

全都道府県面積（令和5年10月1日現在）



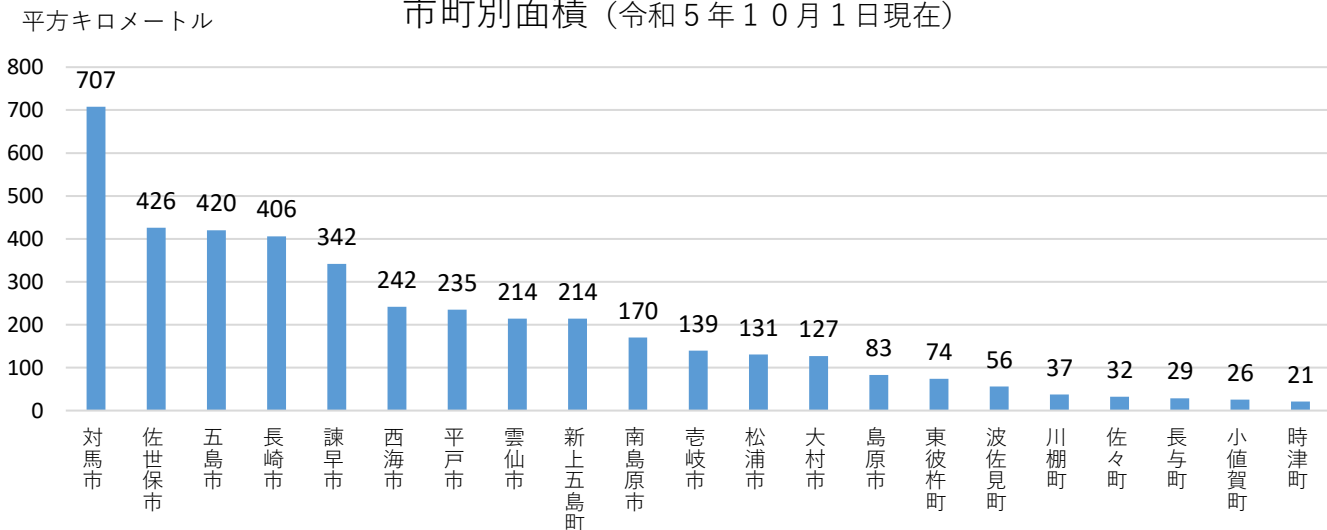
全国で37番目の大きさ
4131.05平方キロメートル



ながさきけん にほんのなかでもちいさいけん仲間に入るね。
それにしても北海道は大きいね～！長崎県の20倍もあるんだよ！



市町別面積（令和5年10月1日現在）



ながさきけん いちばんひろしちょう つしまし
長崎県で一番広い市町は対馬市じゃの～。対馬は日本の島の中でも10番目に面積が
ひろ
広いんじゃよ。これは本州や北海道を含めて結果じゃからとても広い島ということが
わかるの～。



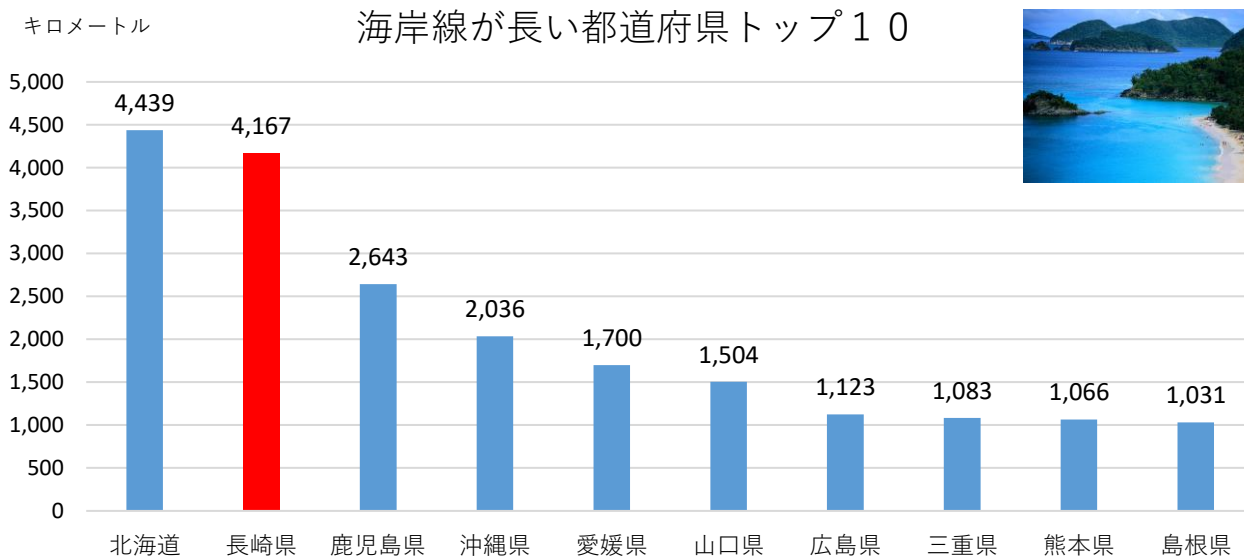
とうけいきつず



ちりじぜん 地理・自然

かいようけんながさき 海洋県長崎

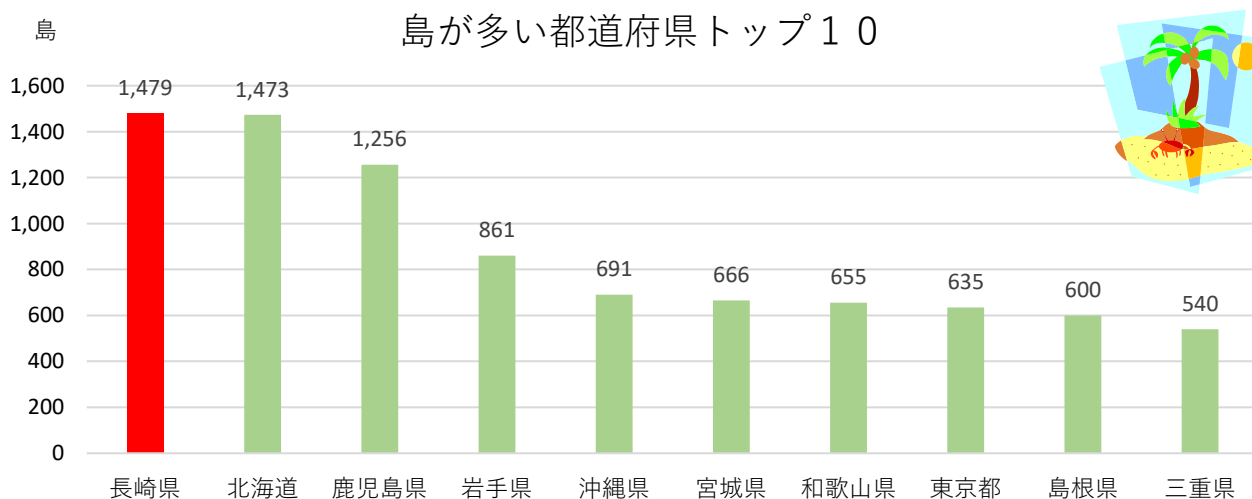
出典：国土交通省 海岸統計（令和5年3月31日現在）



めんせき ほっかいどう ながさき きはすごく大きかったけど、かいがんせん ながはほとんどかわらないにや！これはどうしてかな～。
した りゆう
下のグラフで理由がわかるみたい！



出典：国土地理院「日本の島の数」（令和4年1月時点）



ながさきけん ぜんこく いちばんしま おお しま えんがん はんとう みさき つ で ふくざつ
長崎県は全国で一番島が多く、島の沿岸は半島や岬が突き出ている複雑な
ちけい
地形をしていることから、かいがんせん なが
海岸線の長くなっているんじゃ。





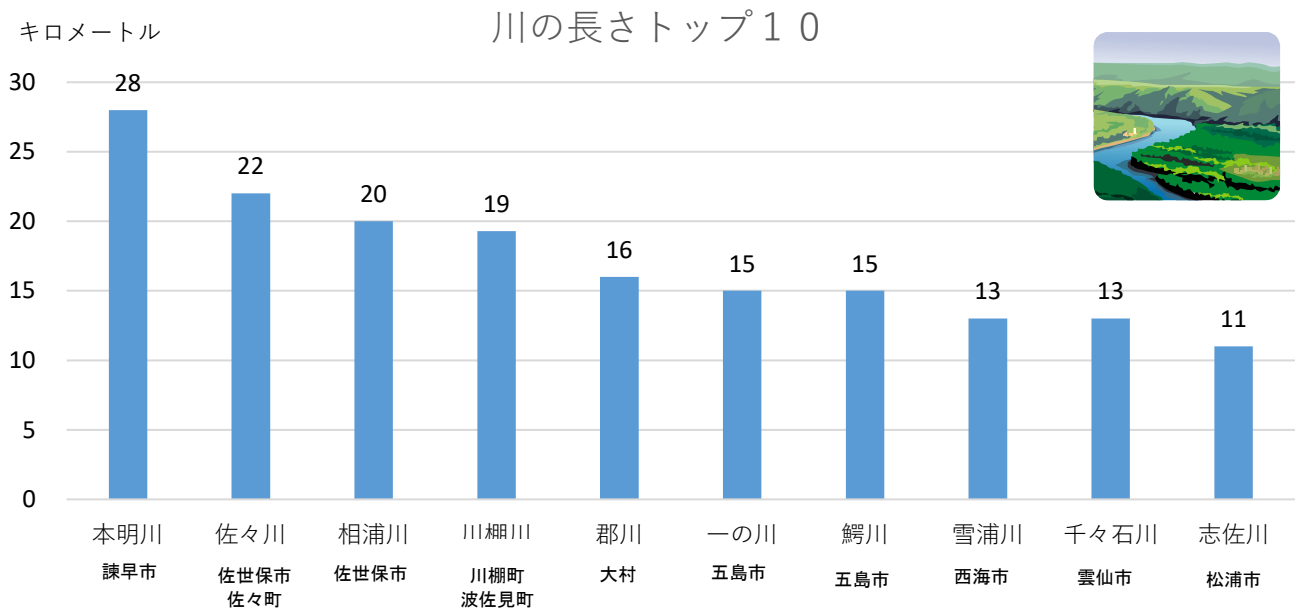
とうけいきつず



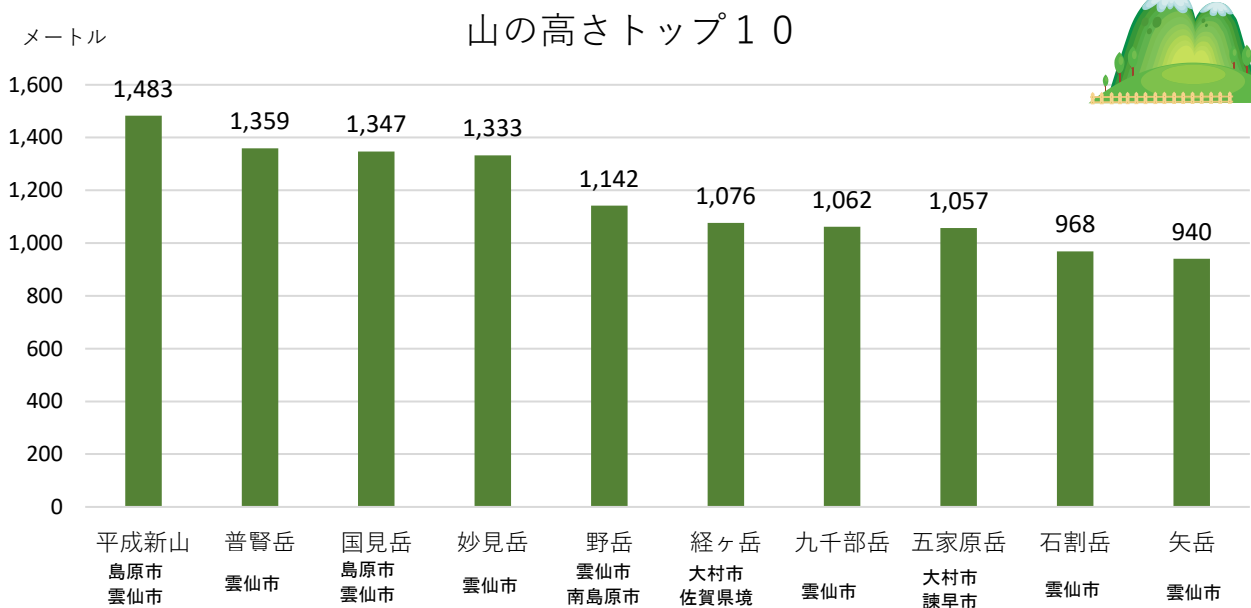
ちり・じぜん 地理・自然

けんない
県内でいちばんなのは？

出典：県河川課調



出典：国土地理院HP



ちなみに

にほんいちなが かわ しなのがわ
日本一長い川は信濃川で367km

にほんいちたか やま ふじさん
日本一高い山は富士山で3776mなんだにゃん。



とうけいきつず

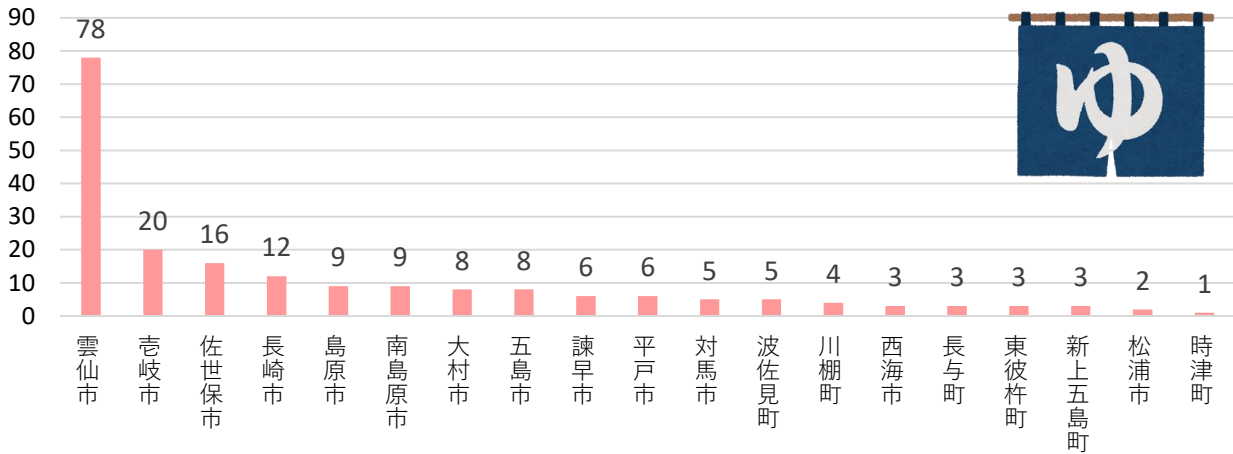


ちりじぜん 地理・自然

おんせん
温泉がいっぱい

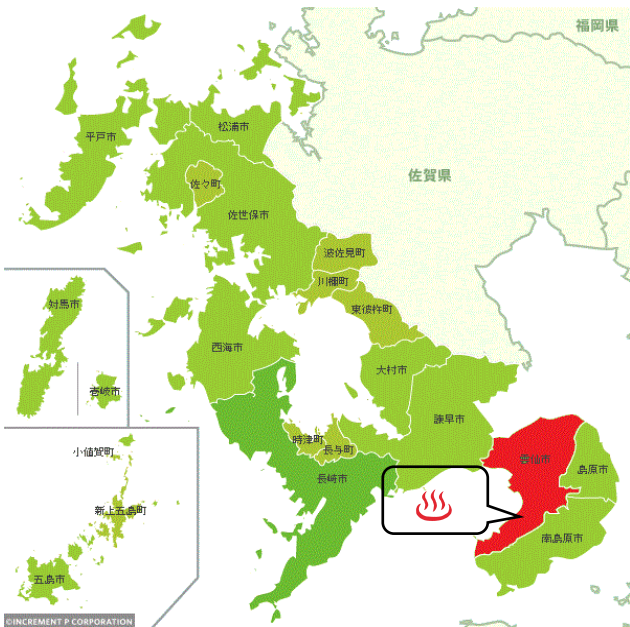
出典：県自然環境課調

市町別温泉の源泉数



ながきけんには、たちばな ちか のマグマによる 火山性温泉の 小浜温泉、雲仙温泉、島原温泉や 古くから温泉地として親しまれている 壱岐湯ノ本温泉など、特色ある温泉地が多く存在しているんじゃ。

長崎県の温泉の日本一！



うんぜんし おばまおんせん にほんいち
雲仙市にある小浜温泉には日本一のあるもの
があるんだけど、みんなは知っているかな？
せいまい にほんいちなが あしゆ
正解は日本一長い足湯だよ！

「ほっとふつと105」は長さ105メートルで日本
いちなが
一の長さなんだ。

2019年には約14万人が訪れているんだよ。

みんなもあそびに行ってみてね～！

